

Sentier de découverte de la rigole du diable



Parc de Millevaches en Limousin - Le Monteil-au-Vicomte



Le Rocher du Diable



Venez découvrir les secrets du légendaire rocher du diable et la nature sauvage du Thaurion ; s'écoulant et cascasant ici au sein d'une immense « rigole ».

Ce sentier est empreint de légendes, évolue dans une ambiance boisée mystérieuse, parsemé de chaos granitiques monumentaux. Au son des cascades du Thaurion, vous découvrirez l'eau au cœur de la nature et des activités humaines ainsi que la pittoresque légende de la rigole du diable.

Infos pratiques

Pratique : Pédestre

Durée : 1 h 30

Longueur : 2.9 km

Dénivelé positif : 73 m

Difficulté : Facile

Type : Boucle

Thèmes : Lacs et rivières

Itinéraire

Départ : Rocher du diable

Arrivée : Rocher du diable

Balisage : — Balisage jaune




1. A partir du parking, se diriger vers la route en empruntant la piste menant au parking. La traverser et emprunter le petit escalier qui permet de descendre le talus.
2. Prendre à gauche et suivre la course du Thaurion. Après le franchissement de sols humides, la sente remonte en bifurquant sur la gauche.
3. Au sommet, tourner à droite, délaissier l'escalier en pierre (muni de rambardes en métal) qui descend sur la gauche. Attention passage délicat. Se faufiler tout droit entre les rochers pour descendre vers le point de vue sur la vallée (sécurisé par un garde-corps). Une fois le panorama apprécié, faire demi-tour, remonter jusqu'en haut de l'escalier délaissé précédemment et l'emprunter.
4. En bas de l'escalier, sur la gauche, continuer de suivre la rivière après avoir essayé d'apercevoir la cascade cachée, remonter sur la gauche pour observer un immense chaos rocheux, puis revenir vers la rivière.
5. Longer la rivière jusqu'à une cascade, le chemin remonte sur la gauche pour contourner un chaos, puis redescend (attention aux glissades).
6. Se faufiler entre les rochers et poursuivre en berge jusqu'à la prochaine cascade.
7. Descendre l'escalier métallique et emprunter la passerelle. Faire une pause avant de quitter la rivière et d'emprunter le large chemin qui monte (très forte pente) jusqu'à la route.
8. Traverser la route au niveau du petit escalier en pierre aménagé dans le talus en face. Gravier ces quelques marches puis prendre à droite en diagonale pour traverser le délaissé de route et se diriger vers la route qui est en face.
9. Emprunter le chemin qui longe la route dans les bois jusqu'à arriver au sommet d'un escalier en bois.
10. La piste goudronnée monte sur la gauche et amorce ainsi le retour vers le parking. Suivre cette large piste qui traverse des prairies puis entre dans une grande forêt résineuse.
11. Continuer tout droit sur cette piste à travers cette forêt communale jusqu'à atteindre le pied du rocher du diable et le parking.





Rando Millevaches
NATURE EN LIMOUSIN

Sur votre chemin...



-  Une légende diabolique (A)
-  L'eau, puissance hydroélectrique (C)
-  L'envers de la légende (E)

-  Une rivière vivante (B)
-  L'eau et la forêt, leur interaction (D)



Rando Millevaches
NATURE EN LIMOUSIN

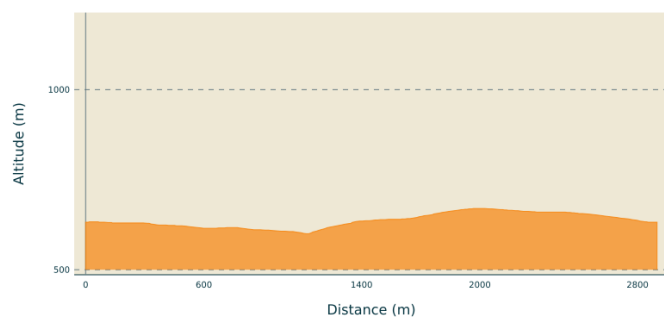
5 mars 2021 • Sentier de découverte de la rigole du diable •

Toutes les infos pratiques

Recommandations

Sentier non accessible aux personnes à mobilité réduite et aux poussettes.
Equipement de chaussures de marches/baskets fortement conseillé.

Profil altimétrique



Altitude min 600 m
Altitude max 670 m

Accès routier

De Royère de Vassivière, prendre la RD7 direction la rigole du diable.

Parking conseillé

Rocher du diable



Rando Millevaches
NATURE EN LIMOUSIN

Lieux de renseignement

Bureau d'information du Lac de
Vassivière

tourisme@lелacdevassiviere.com

Tel : 05 55 64 75 11

<http://www.lелacdevassiviere.com>

Bureau d'information touristique
d'Ahun

12 Place Defumade, 23150 Ahun

ahun@tourisme-creuse-sudouest.com

Tel : 05 55 62 55 93

<http://www.tourisme-creuse-sudouest.com>

Bureau d'information touristique de
Bourganeuf

Place du Champ de Foire, 23400

Bourganeuf

bourganeuf@tourisme-creuse-sudouest.com

Tel : 05 55 64 12 20

<http://www.tourisme-creuse-sudouest.com>



Parc
naturel
régional
de Millevaches
en Limousin

Rando Millevaches
NATURE EN LIMOUSIN

Sur votre chemin...



Une légende diabolique (A)

La légende dépeint l'histoire des moines du monastère du village de Châtain qui, pour assurer l'irrigation de leurs cultures, auraient eu l'idée de dériver l'eau de la rivière via un canal. Pour ce faire, ils auraient passé un marché avec Satan pour que le travail soit fait en une nuit, avant le chant du coq. Alors que le travail était presque terminé, les moines réveillèrent le coq et bernèrent ainsi le diable. Ce dernier fut si furieux qu'il frappât violemment le « rocher du diable » du pied qui se fractura en un vacarme tonitruant.

Crédit photo : Christian Staebler – Pic Bois



Une rivière vivante (B)

D'une longueur de 125 kilomètres, le Thaurion traverse des paysages diversifiés et regorge d'une diversité biologique exceptionnelle reconnue par son classement en site Natura 2000. Chauves-souris, mollusques, oiseaux, mammifères, insectes peuplent cette vallée occupée de boisements feuillus, landes, mégaphorbiaies, et autres prairies. La présence de mulettes perlières et truites farios sont indicateurs de la qualité de l'eau, mais cet écosystème est très fragile.

Crédit photo : Comcom Creuse Sud Ouest



L'eau, puissance hydroélectrique (C)

Dès la fin du XIX^{ème} siècle, les creusois ont voulu mettre à profit la force hydraulique à disposition pour produire de l'électricité. La ville de Bourgneuf a été particulièrement précurseur en la matière, elle devint, en 1889, l'une des premières villes européennes à utiliser une électricité produite à distance pour l'éclairage public. Depuis cette période, la construction de nombreux barrages/moulins ont été construits et permettent la production d'énergie renouvelable.

Crédit photo : b.savary



Rando Millevaches
NATURE EN LIMOUSIN



L'eau et la forêt, leur interaction (D)

L'eau, élément indispensable à la vie, est essentielle à la croissance d'une forêt. Vice-versa, les arbres font partie intégrante de l'écosystème des rivières. L'exploitation forestière est une des principales activités économiques du territoire. Le bois constitue une ressource renouvelable. Toutefois, l'adaptation des pratiques est nécessaire pour limiter leurs impacts sur l'environnement et garantir leur durabilité.
Crédit photo : bsavarypro



L'envers de la légende (E)

Un ancien fossé d'origine inconnue, aux dimensions incongrues, est situé à côté du rocher du diable. Il alimente les hypothèses sur l'origine de la légende : il a certainement été réalisé par la main de l'Homme, peut-être dans le but de créer un canal de dérivation qui n'a jamais été terminé... Quant à la présence d'énormes chaos rocheux torturés et fendus, elle s'explique également par les phénomènes géologiques et d'érosion.

Crédit photo : OTCSO